# EK–5
# GPS ÖLÇME VE KAYIT KARNESİ

| | | | |
|---|---|---|---|
| **KURUM** | | **PROJE ADI** | |
| **ALICI TİP/NO** | | **İSTASYON ADI** | |
| **ANTEN TİP/NO** | | **İSTASYON NO** | |
| **KAYDEDİCİ TİP/NO** | | **NOKTA NİTELİĞİ** | |
| **ALICI YAZILIMI VERS. NO** | | **OPERATÖR** | |

| **NOKTA KONUM BİLGİSİ (YAKLAŞIK)** | | **VERİ TOPLAMA** | |
|---|---|---|---|
| **ENLEM** | | **KAYIT ARALIĞI** | **5”** |
| **BOYLAM** | | **BAŞL. ZAMANI** | |
| **YÜKSEKLİK** | | **BİTİŞ ZAMANI** | |
| **OTURUM NO / TOPLAM OTURUM SAYISI** | | **KASET/DİSK/FİLE ORTAMI** | |

**Anten Manyetik Kuzeye yönlendirildi** ☐

| **YÜKSEKLİK ÇENGELİ İLE** | **EĞİK UZUNLUKLA** | **PİLYE ÜZERİNDE** | **DİĞER ÖLÇÜMLER (OPERATÖR TARAFINDAN ÇİZİLİR)** |
|---|---|---|---|
| 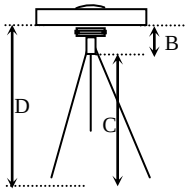 <br>B=..... C=.....<br>D=B+C=..... | 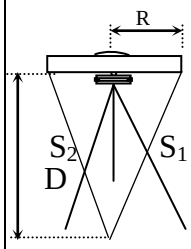 <br>$S_1$=.....<br>$S_2$=.....<br>$D=([(S_1+S_2)/2]^2-R^2)^{1/2}$<br>D=..... | 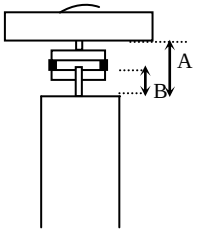 <br>PİLYE YÜK:<br>A =<br>B=<br>H=A-B<br>(B= Bronz yüksekliği) | |

Anten Referans Noktası (ARN) tanımı ile anten faz merkezini içeren anten üst bölümüne ait ölçüler alıcı-anten dokümanlarından alınır.

**ANTEN YÜKSEKLİĞİ ÖLÇÜLERİ**

- ☐ **YÜKSEKLİK ÇENGELİYLE**
- ☐ **EĞİK UZUNLIKLA (SEHPADA)**
- ☐ **PİLYE ÜZERİNDE**
- ☐ **DİĞER**

| **NO** | **BAŞLANGIÇ** | **BİTİŞ** |
|---|---|---|
| | | |
| | | |
| | | |
| | | |
| **ORTALAMA** | | |
| **ALICIYA GİRİLEN DEĞER** | | |

**OPTİK ÇEKÜL KONTROLÜ**

**BAŞLANGIÇ** ☐ **BİTİŞ** ☐

**KONTROL NOTLARI;**

| **SAAT** | **AÇIKLAMA** (BATARYA VE SİNYAL DURUMU) | **İZLENEN UYDULAR** | | | | | | | |
|---|---|---|---|---|---|---|---|---|---|
| | | | | | | | | | **METEOROLOJİK VERİLER** |
| | | | | | | | | | ZAMAN |
| | | | | | | | | | KURU TERM. C° |
| | | | | | | | | | ISLAK TERM. C° |
| | | | | | | | | | BASINÇ mmHg |
| | | | | | | | | | BAĞIL NEM |
| | | | | | | | | | SU BUHARI BAS. |
| | | | | | | | | | HAVA DURUMU |
| | | | | | | | | | |
| | | | | | | | | | **ÇİZELGEYİ DÜZENLEYEN** |
| | | | | | | | | | **İSİM :** |
| | | | | | | | | | **TARİH :** |
| | | | | | | | | | **İMZA** |

KONTROL EDEN

İSİM :

TARİH :